



HOME of LÄSSIG

Wintersport alternativ
Winter sports alternative
Winter 2015/2016

www.saalbach.com



Schneeschuhwandern

Schneeschuhwanderungen verlaufen im freien Gelände und nicht auf geräumten Wegen. Es ist die Entscheidung jedes einzelnen Wanderers, wie und wo er die Route geht. Unterschiedliche Witterungsverhältnisse (Schneefall, Sturm, Sonneneinstrahlung...) verändern das Gelände täglich. Die Einschätzung einer gefahrlosen Begehung liegt einzig in der Eigenverantwortung und im Ermessen jedes Einzelnen.

Tipps für Schneeschuhtouren (auch für Anfänger geeignet)

- Lengau - Lindlingalm; NUR rechts neben der Saalach, Nähe Winterwanderweg und Loipe
- Reiterkogel Mittelstation; Oberhalb der Höhenloipe Richtung Rosswaldhütte Schneeschuhverleih in den Sportgeschäften

Sonnenkarte für Winterwanderer (zwei Fahrten pro Tag ohne Skiausrüstung)

Für Sonnenanbeter ohne Skiausrüstung sind einzelne Berg- und Talfahrkarten bei den Talstationen der Zubringerbahnen, sowie Skiwertkarten mit Punkten erhältlich. Auskunft unter Tel: +43 (0) 6541/63 21 oder 6271 - 0

Direkt an den Mittel- bzw. Bergstationen der Kabinenbahnen befinden sich unzählige Hütten, die für das leibliche Wohl sorgen und zum Verweilen bzw. Sonne tanken einladen.

7 Tage	Erwachsene	€	79,00	Kinder geb.	2000 - 2009	€	39,50
--------	------------	---	-------	-------------	-------------	---	-------

Rodelbahn Reiterkogel – Auffahrt und Verleih

Mit Beleuchtung bis 23.00 Uhr – im Skipass inkludiert

Die Benützung der Seilbahn (einschließlich Abendauffahrt) ist im gültigen Skipass inkludiert (ausgenommen Ski Alpin Card, Salzburg Super Ski Card und Kitzbüheler Alpen AllStarCard Saisonkarten). Auffahrt mit der Reiterkogelbahn bis zur Wieseralm MO bis SA auch von 18.00 bis 21.30 Uhr. Achtung – Die Rodelbahnen der Bergbahnen dürfen nur mit betriebseigenen Sicherheitsrodeln benützt werden. Selbst mitgebrachte Rodeln bzw. Wintersportgeräte werden nicht befördert! Einzelfahrten erhältlich!

Leihrodel pro Tag (erhältlich bei der Reiterkogel Talstation) € 7,50. Kaution pro Rodel € 30,00

Reiterkogelbahn Tel: +43 (0) 6541/64 65-10

Sun tickets for winter walkers (twice per day without ski-equipment)

For guests wishing to enjoy the sunshine, but not wanting to ski can obtain tickets at the respective lifts, as well as point cards. Information phone: +43 (0) 6541/63 21 or 6271-0

Directly at the middle stations or summits of the cable-cars you will find numerous mountain huts offering refreshments as well as an opportunity to relax and sunbath.

7 days	adults	€	79,00	children born	2000 - 2009	€	39,50
--------	--------	---	-------	---------------	-------------	---	-------

Tobogganing Reiterkogel – ascent and rental

Lighted till 11.00 pm – included in the ski pass

Use of the gondola (including evening ascent) is included in the valid skipass (except Ski Alpin Card, Salzburg Super Ski Card and Kitzbüheler Alpen AllStarCard season tickets). Ascent with the Reiterkogel gondola up to Wieseralm MON to SAT also from 6.00 pm to 9.30 pm Attention – You may only use the toboggan run belonging to the lift company with their secure toboggans. Toboggans and other winter sport equipment not belonging to the lift company will not be transported! One-way tickets available!

Sledge rental per day (available at the Reiterkogel valley station) € 7,50. Deposit per toboggan rental € 30,00.

Reiterkogelbahn Tel: +43 (0) 6541/64 65-10



DEZEMBER BIS APRIL

December until April

Kostenlos geführte Winterwanderungen

- Treffpunkt:
 - Jeden Dienstag um 10.00 Uhr Tourismusbüro Saalbach
 - Jeden Donnerstag um 10.00 Uhr Tourismusbüro Hinterglemm
- Gehzeit: ca. 3 Stunden

Anmeldung nicht erforderlich!

Free guided walks

- Meeting point:
 - Every Tuesday at 10.00 am Tourist Office Saalbach
 - Every Thursday at 10.00 am Tourist Office Hinterglemm
- Duration: Approx 3 hours

Registration not necessary!

Informationen zu den Wanderungen und Schneeschuhwanderungen
For further information on walks and snow-shoeing

Hans Eder
Salzburger Bergwanderführer
Salzburg Land qualified mountain guide
Tel: +43 (0) 650 / 320 2556

Snowshoeing

Snowshoeing walks are conducted in the countryside and not on the marked routes. Varying weather conditions (snowfall, storm, sunshine) affect the daily conditions of the terrain. Walks are taken at the sole discretion of the individual.

Tips for snowshoeing tours (also for beginners)

- Lengau - Lindlingalm; ONLY on the right hand side alongside the river Saalach, nearby the winter walking routes and trails
- Reiterkogel middle station; Above the cross country trail direction Rosswaldhütte Snowshoe hire in the sportshops

WINTER-AKTIVITÄTEN

Winter activities

Rodeln

Spielberghaus, Familie Höll, Tel.: +43 (0) 6541/7253
Auffahrt mit dem Pistengerät ab der Staumauer Spielbergweg möglich (täglich um 12.00 Uhr, nachmittags auf Anfrage, ab 17.00 Uhr bis ca. 21.00 Uhr alle 45 Minuten)
Reservierung erforderlich; Preis: Leihrodel inklusive Auffahrt € 8,00; Leihrodel € 5,00
Maisalm, Familie Breitfuß, Tel.: +43 (0) 6541/7409
Leihrodel auf Anfrage; Abholung nach telefonischer Vereinbarung

Tubing

Dezember bis März, Montag bis Samstag von 17.00 – 21.30 Uhr; Verleih der Tubingreifen direkt an der Tubingbahn, Bahnbenützung und Reifen kostenlos

Pferdeschlittenfahrten

Ab 20.12. möglich. Anmeldung erforderlich
Lindlingalm, Familie Hasenauer, Tel.: +43 (0) 6541/7190
0-3 Jahre frei, 3-12 Jahre € 8,00; ab 13 Jahren € 14,00 pro Person hin und retour, Privatschlitten 1 bis 5 Personen € 85,00, 6 bis 9 Personen € 140,00 hin und retour

Langlauf

Startpunkt Sportzentrum Hinterglemm
12 km Langlaufloipen (8 km klassisch und skating im Talschluss;
4 km skating Höhenloipe am Reiterkogel – Auffahrt mit der Reiterkogelbahn, Preis lt. Aushang). Keine Loipengebühren, Langlaufskiverleih in den Sportshops, Langlaufunterricht auf Anfrage in den Schischulen

Eislaufplatz (Sportzentrum Hinterglemm)

Täglich von 10.00 – 22.00 Uhr (Sonntag wegen Eishockey ab 18.00 Uhr geschlossen)
Preis: Eintritt € 4,00/Pers. (Kinder u. Erwachsene) Schlittschuhverleih € 3,00

Eisstockbahn

Täglich von 10.00 – 22.00 Uhr
Preis: € 25,00 pro Stunde inklusive Stockverleih
Anmeldung erforderlich: Sportzentrum Hinterglemm, Tel.: +43 (0) 6541/7403

Baumzipfelweg

Täglich geöffnet und abends beleuchtet von 11.00 bis 22.00 Uhr.
Bis 19.12. mit Kassa-Automat - Preis pro Person € 7,00 (ohne Zipfelmütze)
Ab 20.12. ist die Kassa bis 20.00 Uhr von Dienstag - Sonntag besetzt.
Preise: Kinder (4-15 Jahre) € 6,00; Erwachsene (ab 16 Jahre) € 9,00;
Senioren ab 65 Jahre € 8,00; Gruppenermäßigung ab 15 Personen.
Auskunft: Lindlingalm, Familie Hasenauer, Tel.: +43 (0) 6541/7190

Skidoo- und Pistenraufahren

Dezember bis März; Dienstag bis Sonntag 13.00 – 19.00 Uhr
Preise Skidoo: Kinder ab 15 Jahre und Erwachsene € 20,00 für 10 Minuten
Kinder bis 14 Jahre € 18,00 für 10 Minuten (Kinder selbst fahren ab 140 cm Größe und mit Unterschrift der Eltern möglich)
Preis Pistenraupe: Kinder ab 15 Jahre und Erwachsene € 120,00 für 25 Min.
Anmeldung erforderlich: Tel.: +43 (0) 664/8444323 oder +43 (0) 664/8444321
www.snowmobil-city.at

Icekart

Öffnungszeiten: Dezember bis ca. Anfang April: 14.00 - 20.00 Uhr (je nach Wetterlage). Mindestgröße Kinder: 1,40 m.
Preise für Einzelfahrt: 10 Minuten € 13,00 / 20 Minuten € 25,00 pro Person
Anmeldung unter: +43(0)676/5175630. www.icekart.at

Glemmy Offroad Snow-Quad – Viehhofen

Öffnungszeiten: ab 13.12.15; täglich von 10.00 bis 18.00 Uhr (Dienstag Ruhetag).
Preise: z.B. ab 10 min. € 12,00 im Parcours, ab 30 min. € 35,00 für die Offroad Tour ins Gelände. Anmeldung unter: +43(0)664/3709685 oder +43(0)664/8954855
www.glemmy.at

Bogenparcours Glemmerhof – Viehhofen

Öffnungszeiten: ganztägig und ganzjährig geöffnet; Für Gruppen oder Anfänger bitten wir um Anmeldung! Festes Schuhwerk erforderlich!
Preise: Parcoursbenützung und Ausrüstung für Erw € 15,00, Kinder bis 14 Jahre € 11,00; nur Parcours für Erw € 7,00, Kinder bis 14 Jahre € 3,00;
Auskunft: +43 (0) 6542/685-76, www.glemmerhof.at

Viele der Aktivitäten sind nur bei guten Schneeverhältnissen und Niedrigtemperaturen möglich. Wir bitten um Ihr Verständnis, dass die angeführten Öffnungszeiten dementsprechend abweichen können.

Tobogganing

Spielberghaus, Family Höll, Tel.: +43 (0) 6541/7253
Transfer with the piste bully possible. Meeting place: at bottom of Spielbergweg (daily at 12.00, in the afternoon available on request, from 5.00 to 9.00 pm every 45 minutes)
Registration necessary; Price: Sledge hire plus transfer € 8,00; Sledge hire € 5,00
Maisalm, Family Breitfuß, Tel.: +43 (0) 6541/7409 Toboggan hire on request;
Pick-up on request (contact by phone)

Tubing

December to March, Monday to Saturday from 5.00 to 9.30 pm;
Tubing hire directly at the tubing station, use of track and tubes free of charge

Sleigh ride

Can be booked as of 20.12. Registration necessary
Lindlingalm, Family Hasenauer, Tel.: +43 (0) 6541/7190
0-3 years free, 3-12 years € 8,00 from 13 years € 14,00 per person return;
private carriage 1 to 5 people € 85,00, 6-9 people € 140,00 return

Cross country Skiing

starting point Sports Centre Hinterglemm
12 km tracks (8 km classic and skating at the end of the valley;
4 km skating track on the Reiterkogel – take the Reiterkogel gondola, please see lift prices). Use of trail free of charge. Cross country ski hire in the sport shops, cross country lessons upon request in ski schools

Ice rink

daily from 10.00 am to 10.00 pm (Sunday closed from 6.00 pm – Ice hockey)
Prices: Ice rink € 4,00 p.p. (children and adults); Skate hire € 3,00

Curling

Daily from 10.00 am to 10.00 pm; Price: € 25,00 per hour included curling stones; Registration necessary: Sports Centre Hinterglemm, Tel.: +43 (0) 6541/7403

The Treetop Path

Open daily and illuminated in the evening from 11.00 am until 10.00 pm
Until 19.12. with ticket machine - € 7,00 per person (without elve's hat)
From 20.12. the ticket office is open until 8.00 pm between Tuesday and Sunday.
Prices: Children (4-15 years) € 6,00; Adults (from 16 years on) € 9,00;
Seniors from 65 years on € 8,00; Group reduction from 15 people.
Information: Lindlingalm, family Hasenauer, Tel.: +43 (0) 6541/7190

Skidooing and piste bully driving

December to March, Tuesday to Sunday 1.00 pm – 7.00 pm
Skidoo Price: Children from 15 years and adults € 20,00 for 10 minutes
Children up to 14 years € 18,00 for 10 minutes (children are permitted to drive if they are above the height of 140 cm and parents have given permission in writing)
Piste bully price: Children from 15 years and adults € 120,00 for 25 minutes.
Registration necessary: Tel.: +43 (0) 664/8444323 or +43 (0) 664/8444321
www.snowmobil-city.at

Icekart

Opening times: December until beginning April: 2.00 – 8.00 pm (dependent on weather). Minimum height of child: 1,40 m.
Price for single journey: 10 minutes € 13,00 / 20 minutes € 25,00 per person
Registration necessary: +43(0)676/5175630. www.icekart.at

Glemmy Offroad Snow-Quad – Viehhofen

Opening times: from 13.12.2015 - open daily from 10.00 am to 6.00 pm (closed on Tuesday). Prices: For example, from 10 min € 12,00 on parcours and on off-road terrain from 30 min. € 35,00. Registration necessary: +43(0)664/3709685 or +43(0)664/8954855
www.glemmy.at

Archery Course Glemmerhof – Viehhofen

Opening times: open every day the whole year round; For groups or novices, please register in advance! Sturdy footwear essential!
Price: Use of parcours and equipment for adults € 15,00, children up to 14 years € 11,00; use of parcours only for adults € 7,00, children up to 14 years € 3,00;
Further information: +43(0)6542/685-76, www.glemmerhof.at

Many of these activities are only possible with good snow conditions and low temperatures. Times may vary, we ask for your understanding.

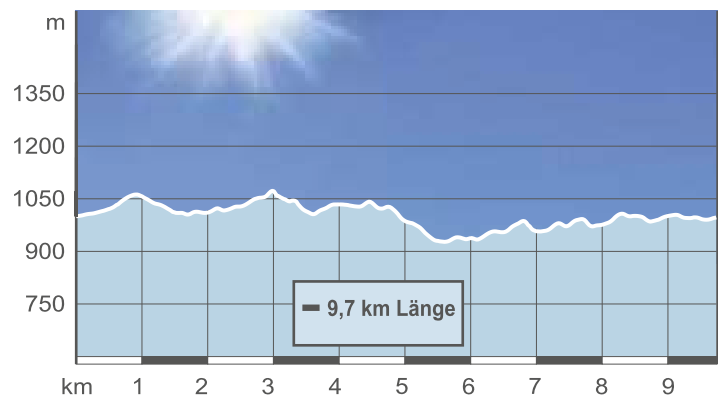


S 01	Sonnseitpromenade – Rundwanderweg	🕒 Ca. 3 Stunden approx. 3 hours
	📍 Gemeindeamt Saalbach (Dorfplatz) / Town hall Saalbach (village square)	⬆️ 413 aufwärts uphill 9,7 km
	🚗 Parkhaus Saalbach (an der Hauptstraße) multi-storey carpark Saalbach (on the main road)	⬇️ 415 abwärts downhill mittel middle

Starten Sie am Dorfplatz Saalbach und folgen Sie der steilen Gasse neben der Kirche Richtung Kohlmaisbahn, weiter am Ronachweg über Ederbauer, Thurnerhof und Grubhof. Abstieg zur Landstraße und weiter nach Jausern. Überqueren Sie die Brücke bei der Schönleitenbahn und wandern Sie entlang der Saalach bis zum Parkhaus Saalbach. Ab Jausern ist auch die Rückfahrt mit dem Bus möglich.

Sonnseit Promenade – loop walk

Start at the village square and proceed up the steep slope alongside the church towards the Kohlmais lift. Continue along the 'Ronachweg' past the Ederbauer, Thurnerhof and Grubhof. Descend to the main road and onto Jausern. Go across the bridge by the 'Schönleiten' lift and continue alongside the river Saalach until you reach the multi-storey carpark in Saalbach. From Jausern it is also possible to catch a bus back to Saalbach

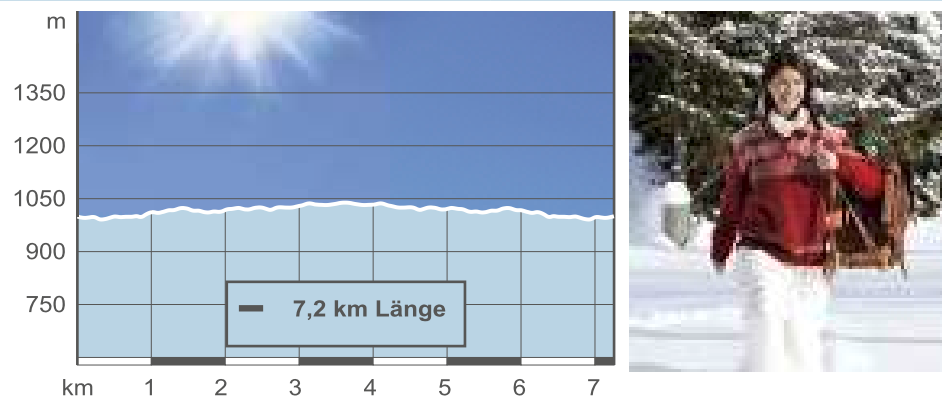


S 02	Promenade 1 nach Hinterglemm – Linienwanderweg	🕒 Ca. 2 Stunden approx. 2 hours
	📍 Parkhaus Saalbach (an der Hauptstraße) Multi-storey carpark Saalbach (on the main road)	⬆️ 154 aufwärts uphill 7,2 km
	🚠 Reiterkogelbahn Hinterglemm Reiterkogel gondola Hinterglemm	⬇️ 156 abwärts downhill leicht easy

Starten Sie beim Parkhaus Saalbach und folgen Sie der Promenade entlang des Baches ca. 3,5 km bis zur Reiterkogelbahn nach Hinterglemm. Auf dem selben Weg zurück zum Ausgangspunkt.

Promenade 1 to Hinterglemm – promenade walk

Start at the multi-storey carpark in Saalbach and follow the promenade along the stream for approx. 3.5 km to the Reiterkogel gondola in Hinterglemm. Return along the same route.

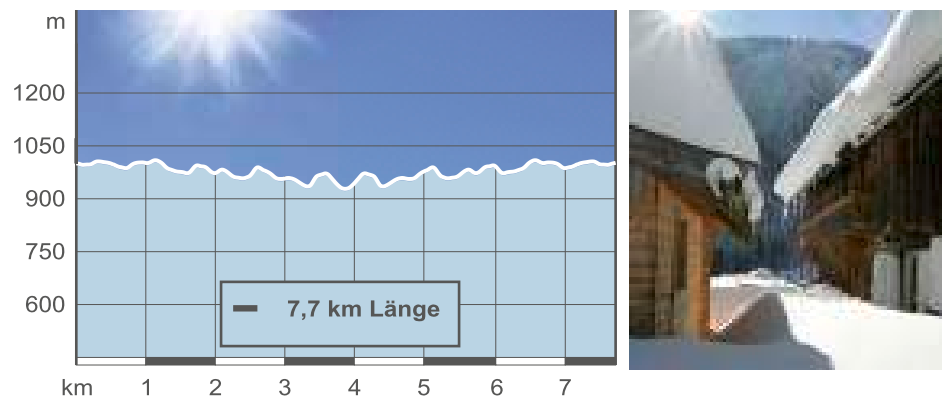


S 03	Saalachpromenade nach Jausern (Vorderglemm) – Linienwanderweg	🕒 Ca. 2 Stunden approx. 2 hours
	📍 Parkhaus Saalbach (an der Hauptstraße) Multi-storey carpark Saalbach (on the main road)	⬆️ 373 aufwärts uphill 7,7 km
	🚠 Jausern - Vorderglemm Jausern - Vorderglemm	⬇️ 372 abwärts downhill leicht easy

Starten Sie beim Parkhaus Saalbach und folgen Sie der Promenade entlang des Baches ca. 4 km bis nach Jausern – Vorderglemm. Auf dem selben Weg zurück zum Ausgangspunkt.

Saalach Promenade to Jausern – promenade walk

Start at the multi-storey carpark (main street) and follow the promenade along the stream for approx. 4 km to Jausern – Vorderglemm. Return along the same route.


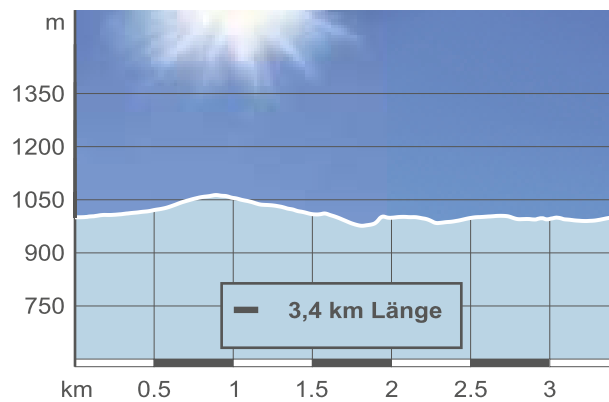


S 04	Ronach – Rundwanderweg	🕒 Ca. 1,5 Stunden approx. 1.5 hours
	📍 Gemeindeamt Saalbach (Dorfplatz) Town hall Saalbach (village square)	⬆️ 139 aufwärts uphill 3,4 km
	🚗 Dorfplatz Saalbach Village square Saalbach	⬇️ 140 abwärts downhill mittel middle

Starten Sie am Dorfplatz Saalbach und folgen Sie der steilen Gasse neben der Kirche Richtung Kohlmaisbahn, weiter am Ronachweg bis zum Ederbauer. Abstieg nach Bergerkreuz zur Landesstraße. Überqueren Sie die Brücke und folgen Sie der Promenade bis zum Parkhaus. Von dort gelangen Sie über die Dorfstraße wieder zum Dorfplatz.

Ronach – loop walk

Walk past the church (rhs) to the Kohlmais gondola, then follow the Ronachweg road to the Ederbauer. Come down to the Bergerkreuz onto the main road. Cross the bridge and walk back along the promenade to the multi-storey carpark and back to the village square.

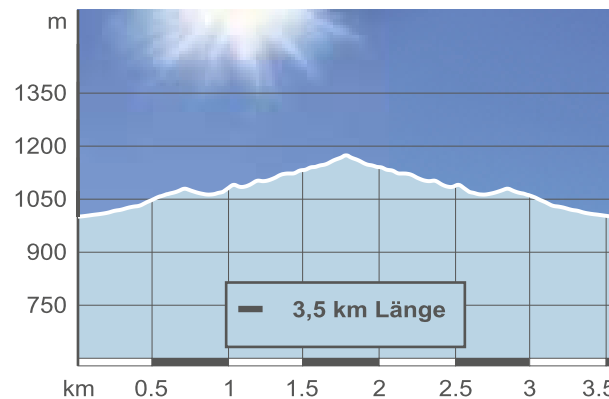


S 05	Maisalm (beleuchtete Rodelbahn) – Linienwanderweg	🕒 Ca. 1,5 Stunden approx. 1.5 hours
	📍 Gemeindeamt Saalbach (Dorfplatz) Town hall Saalbach (village square)	⬆️ 229 aufwärts uphill 3,5 km
	🚠 Maisalm Maisalm	⬇️ 229 abwärts downhill mittel middle

Vom Dorfplatz entlang der Dorfstraße Richtung Oberdorf bis zur Staumauer, an dieser rechts entlang des Hinterhagweges bis nach ca. 300 m links der Weg auf die Maisalm führt. Auf dem selben Weg zurück zum Ausgangspunkt.

Maisalm – promenade walk (illuminated tobogganing route)

Start at the village square and follow the road along to the dam wall and on towards the Hinterhag for approx. 300 m. Afterwards the path to the Maisalm branches off to the left hand side. Return along the same route.

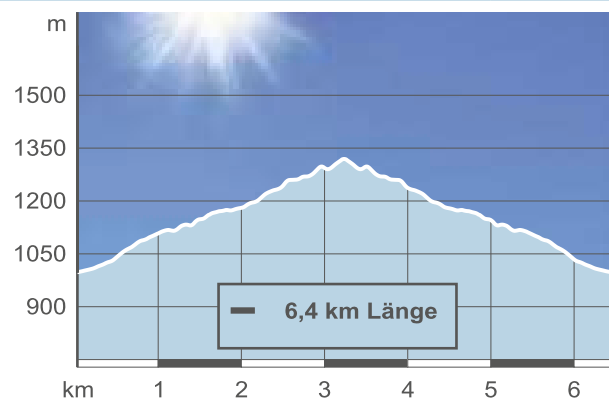


S 06	Spielberghaus – Linienwanderweg (beleuchtete Rodelbahn)	🕒 Ca. 2 Stunden approx. 2 hours
	📍 Gemeindeamt Saalbach (Dorfplatz) Town hall Saalbach (village square)	⬆️ 367 aufwärts uphill 6,4 km
	🚠 Spielberghaus Spielberghaus	⬇️ 365 abwärts downhill mittel middle

Vom Dorfplatz entlang der Dorfstraße Richtung Oberdorf bis zur Staumauer, dann weiter über den Spielbergweg zum Spielberghaus. ACHTUNG: Geben Sie bitte Acht auf die entgegenkommenden Rodler und Skifahrer. Auf dem selben Weg zurück zum Ausgangspunkt.

Spielberghaus – promenade walk (illuminated tobogganing route)

Start at the village square and follow the road along to the dam wall and via the Spielbergweg to the Spielberghaus. WATCH OUT: Take care of the toboggans and skiers. Return along the same route.

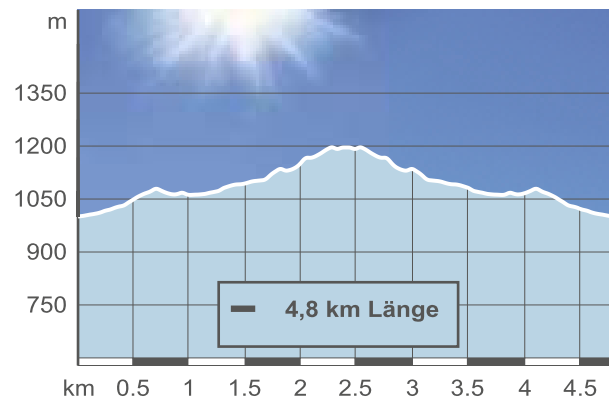


S 07	Lienbichl – Linienwanderweg (keine Ausschanke)	🕒 Ca. 1,5 Stunden approx. 1.5 hours
	📍 Gemeindeamt Saalbach (Dorfplatz) Town hall Saalbach (village square)	⬆️ 273 aufwärts uphill 4,8 km
	🚠 Lienbichl Lienbichl	⬇️ 272 abwärts downhill mittel middle

Vom Dorfplatz entlang der Dorfstraße Richtung Oberdorf bis zur Staumauer. Weiter über den Hinterhagweg bis zum Atergut und Lienbichl. Auf dem selben Weg zurück zum Ausgangspunkt.

Lienbichl – promenade walk, (refreshments not available)

Start at the village square and follow the road along to the dam wall and continue to walk up the Hinterhagweg via Atergut to Lienbichl. Then return along the same route.

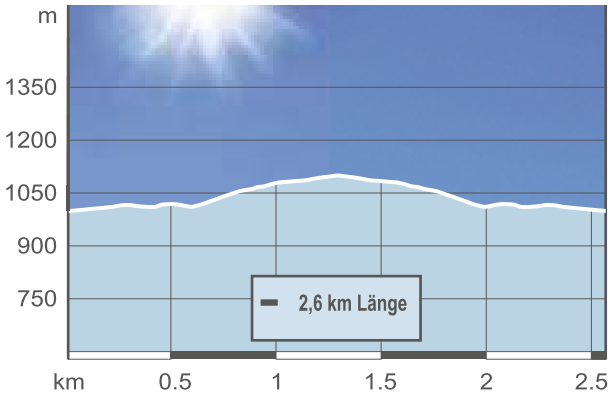


S 08	Eberharten (Keine Ausschank) – Linienwanderweg		🕒 Ca. 1 Stunde approx. 1 hour
	📍 Gemeindeamt Saalbach (Dorfplatz) Town hall Saalbach (village square)	⬆️ 129 aufwärts uphill	🚶 2,6 km
	🚶 Eberharten Eberharten	⬆️ 129 abwärts downhill	leicht easy

Vom Dorfplatz entlang der Dorfstraße zur Bernkogelbahn. Weiter bergauf über den Eberhartweg nach Eberharten. Auf dem selben Weg zurück zum Ausgangspunkt.

Eberharten – promenade walk (refreshments not available)

Start at the village square and follow the road along to the Bernkogelbahn station and then up the Eberhartweg to Eberharten. Return along the same route.



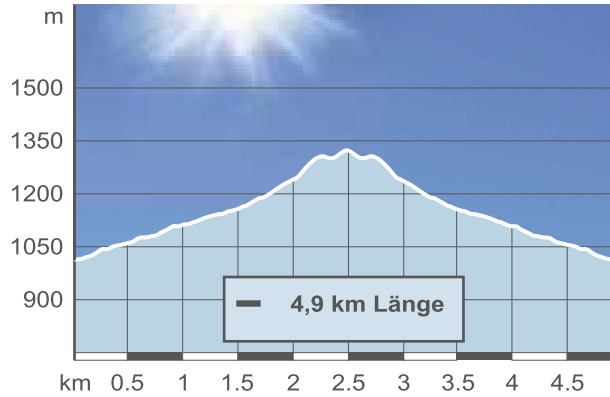
S 09	Sonnalm – Linienwanderweg		🕒 Ca. 2 Stunden approx. 2 hours
	📍 Bushaltestelle Nr. 13 - Linzerhaus Bus station No. 13 - Linzerhaus	⬆️ 333 aufwärts uphill	🚶 4,9 km
	🚶 Sonnalm Sonnalm	⬆️ 333 abwärts downhill	mittel middle

Ab der Bushaltestelle Nr. 13 entlang des Unterreitweges bis zur Sonnalm. Auf dem selben Weg wieder zurück. Bitte Schilder beachten!

Sonnalm – promenade walk

Start at the bus station No. 13 and follow the route along to the ‘Unterreitweg’ road to the Sonnalm. Return along the same route.

Please pay attention to the signs!

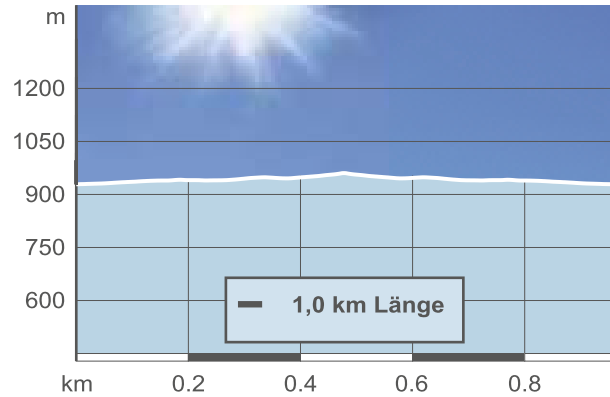


J 01	Jauseralm – Linienwanderweg		🕒 Ca. 30 Minuten approx. 30 minutes
	📍 Brücke Jausern – Vorderglemm Jausern bridge – Vorderglemm	⬆️ 43 aufwärts uphill	🚶 1,0 km
	🚶 Jauseralm Jauseralm	⬆️ 43 abwärts downhill	mittel middle

Ab der Brücke Jausern ca. 200 m entlang dem Löhnersbachweg. Dann rechts bergauf bis zur Jauseralm. Auf dem selben Weg zurück zum Ausgangspunkt.

Sonnseit Promenade – promenade walk

Start at the Jausern bridge and follow the ‘Löhnersbachweg’ road for approx. 200 m. Then turn right up to the Jauseralm. Return along the same route.

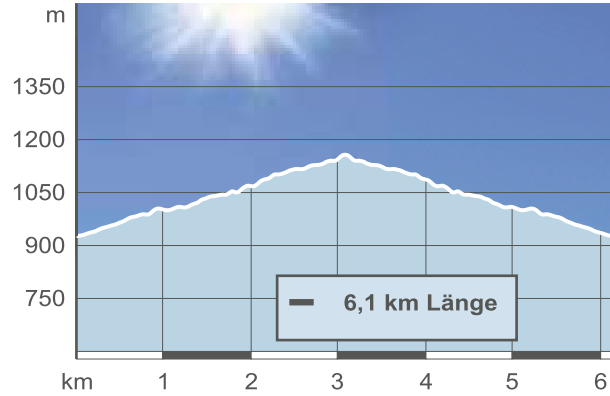


J 02	Rammernalm (Montag Ruhetag) – Linienwanderweg		🕒 Ca. 2,5 Stunden approx. 2.5 hours
	📍 Brücke Jausern - Vorderglemm Jausern bridge – Vorderglemm	⬆️ 280 aufwärts uphill	🚶 6,1 km
	🚶 Rammernalm Rammernalm	⬆️ 279 abwärts downhill	mittel middle

Ab der Brücke Jausern ca. 3 km den Löhnersbachweg entlang und an der Weggabelung rechts zur Rammernalm. Auf dem selben Weg zurück zum Ausgangspunkt.

Rammernalm (Closed on Mondays) – promenade walk

Start at the Jausern bridge and follow the ‘Löhnersbachweg’ road for approx. 3 km, then turn right to the Rammernalm. Return along the same route.

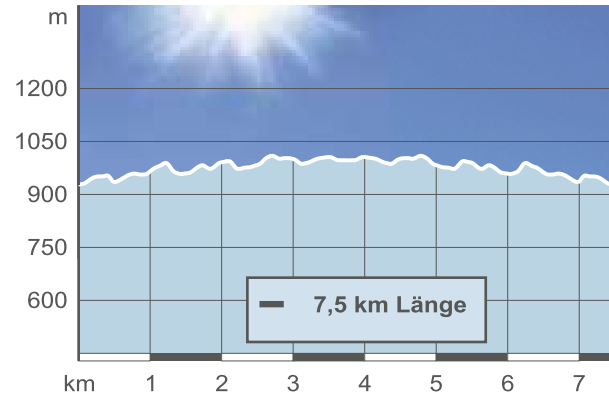


J 03	Saalachpromenade – Linienwanderweg		🕒 Ca. 2 Stunden approx. 2 hours
	📍 Brücke Jausern – Vorderglemm Jausern bridge – Vorderglemm	⬆️ 334 aufwärts uphill	🚶 7,5 km
	🚶 Parkhaus Saalbach (an der Hauptstraße) multi-storey carpark Saalbach (on the main road)	⬆️ 334 abwärts downhill	leicht easy

Folgen Sie ab der Brücke Jausern ca. 4 km der Promenade entlang des Baches bis zum Parkhaus Saalbach. Auf dem selben Weg zurück zum Ausgangspunkt.

Saalach Promenade – promenade walk

Start at the Jausern bridge and follow the promenade beside the river for approx. 4 km to the multi-storey carpark in Saalbach. Return along the same route.

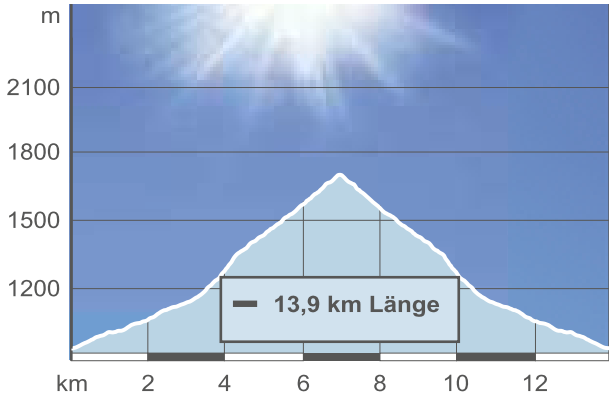


J 04	Simal- und Limbergalm – Linienwanderweg		🕒 Ca. 6 Stunden approx. 6 hours
	📍 Brücke Jausern – Vorderglemm Jausern bridge – Vorderglemm	⬆️ 813 aufwärts uphill	🚶 13,9 km
	🚶 Simalalm und Limbergalm Simalalm und Limbergalm	⬆️ 812 abwärts downhill	mittel middle

Folgen Sie ab der Brücke Jausern ca. 3 km den Löhnersbachweg bis zur Rammernalm, von dort aus noch weitere 4 km den Wanderweg entlang bis zur Simalalm und Limbergalm. Auf dem selben Weg zurück zum Ausgangspunkt.

Simalalm – Limbergalm

Start at the Jausern bridge and follow the ‘Löhnersbachweg’ road for approx. 3 km to the Rammernalm and continue for a further 4 km to the Simalalm and Limbergalm. Then return along the same route.

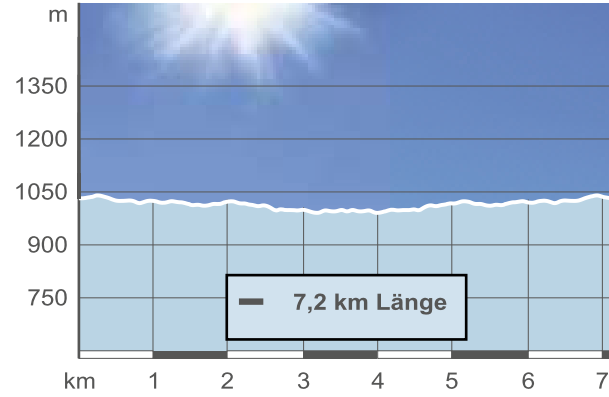


H 01	Promenade 1 nach Saalbach – Linienwanderweg		🕒 Ca. 2 Stunden approx. 2 hours
	📍 Tourismusbüro Hinterglemm Tourist Office Hinterglemm	⬆️ 161 aufwärts uphill	🚶 7,2 km
	🚶 Parkhaus Saalbach multi-storey carpark Saalbach	⬆️ 161 abwärts downhill	leicht easy

Überqueren Sie die Brücke gegenüber dem Tourismusbüro Hinterglemm und folgen Sie der Promenade entlang des Baches ca. 4 km bis zum Parkhaus Saalbach. Auf dem selben Weg wieder zurück zum Ausgangspunkt.

Promenade 1 to Saalbach – promenade walk

Start at the bridge just opposite to the tourist office in Hinterglemm and follow the promenade beside the river for approx. 4 km to multi-storey carpark Saalbach. Return along the same route.

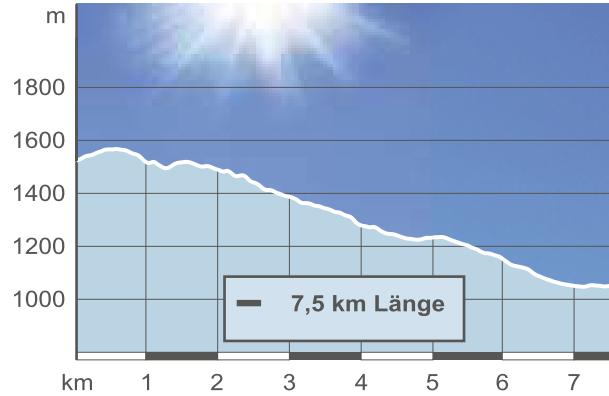


H 02	Ellmaualm – Rundwanderweg		🕒 Ca. 2,5 Stunden approx. 2.5 hours
	📍 Zwölferkogel Talstation Liftstation Zwölferkogel	⬆️ 123 aufwärts uphill	🚶 7,5 km
	🚶 Ellmaualm Ellmaualm	⬆️ 590 abwärts downhill	mittel middle

Auffahrt mit der Zwölferkogelbahn bis zur Mittelstation (Preis lt. Aushang). Von der Mittelstation über die Piste zur Winkler Alm. Von dieser aufwärts den geräumten Fahrweg entlang, der Beschilderung folgend zur Ellmaualm. Abstieg über den Schwarzacherweg nach Hinterglemm. TIPP: Diese Wanderung ist auch in entgegengesetzter Richtung möglich – Aufstieg über den Schwarzacherweg und Abfahrt mit der Zwölferkogelbahn. (ACHTUNG: Kauf des Tickets für die Talfahrt nur bei der Talstation der Zwölferkogelbahn möglich – vor Beginn der Wanderung kaufen!) Gehzeit: ca. 2,5 Stunden bei Auffahrt mit der Seilbahn bzw. 3 Stunden bei Abfahrt mit der Seilbahn

Ellmaualm – loop walk

Ascent with the Zwölferkogel lift to the middle station (please see lift prices). Look out for skiers! Go across the piste from the middle station to Winkler Alm. From here continue up and along the cleared path (follow the signs to ‘Ellmau Alm’). Descent via the ‘Schwarzacherweg’ road to Hinterglemm. TIP: This hike can also be done in the opposite direction. (ATTENTION: Purchase of lift ticket for descent ONLY from the bottom station of the Zwölferkogel lift – please purchase before you start the hike!) Duration: approx. 2.5 hours (up with gondola); approx. 3 hours (down with gondola)

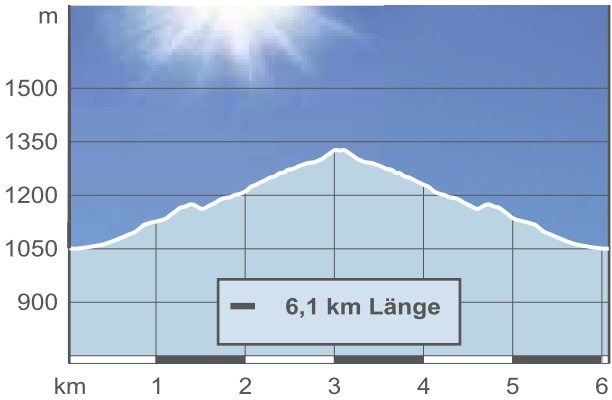


H 03	Hintermaisalm – Linienwanderweg		🕒 Ca. 3 Stunden approx. 3 hours
	📍 Hotel Hasenauer, Schwarzacherweg Hinterglemm Hotel Hasenauer, Schwarzacherweg road in Hinterglemm	⬆️ 320 aufwärts uphill	📏 6,1 km
	🏠 Hintermaisalm Hintermaisalm	⬆️ 321 abwärts downhill	🟡 mittel middle

Ab Hotel Hasenauer entlang den Schwarzacherweg, vorbei an der Talstation der Westgipfelbahn bis zur Hintermaisalm. Auf dem selben Weg wieder zurück.

Hintermaisalm – promenade walk

Follow the ‘Schwarzacherweg’ road to the Westgipfel lift station and continue on to the Hintermaisalm. Return along the same route.


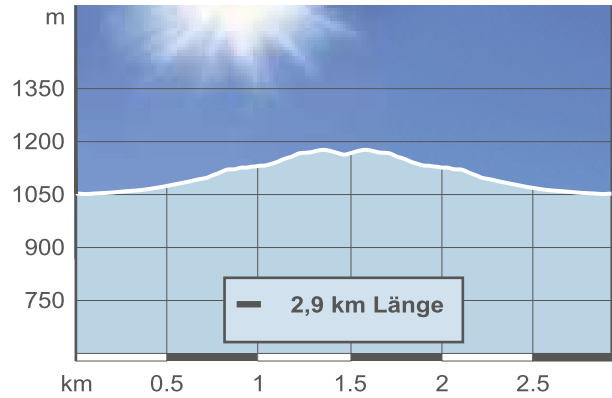


H 04	Grabenhütte – Linienwanderweg		🕒 Ca. 1 Stunden approx. 1 hours
	📍 Hotel Hasenauer, Schwarzacherweg Hinterglemm Hotel Hasenauer, Schwarzacherweg road in Hinterglemm	⬆️ 145 aufwärts uphill	📏 2,9 km
	🏠 Grabenhütte Grabenhütte	⬆️ 145 abwärts downhill	🟢 leicht easy

Ab Hotel Hasenauer entlang den Schwarzacherweg, vorbei an der Talstation der Westgipfelbahn bis zur Grabenhütte. Auf dem selben Weg zurück.

Grabenhütte – promenade walk

Follow up the ‘Schwarzacherweg’ road to the Westgipfel lift station and continue to the Grabenhütte. Return along the same route.


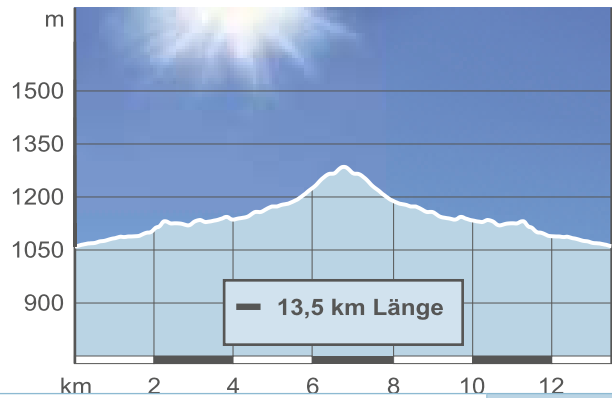


H 05	Lindlingalm (Montag Ruhetag) – Linienwanderweg		🕒 Ca. 4 Stunden approx. 4 hours
	📍 Promenade 3, Hotel Forellenhof, Hinterglemm West Promenade 3, Hotel Forellenhof, Hinterglemm west	⬆️ 314 aufwärts uphill	📏 13,5 km
	🏠 Lindlingalm Lindlingalm	⬆️ 313 abwärts downhill	🟡 mittel middle

Folgen Sie ab dem Hotel Forellenhof der Promenade 3 bis nach Lengau. Ab dem Hotel Lengauerhof entlang des Wanderweges bis zur Lindlingalm. Die Gehzeit ab Hotel Lengauerhof bis zur Lindlingalm beträgt ca. 1 Stunde. Bis zum Hotel Lengauerhof (Haltestelle 21) besteht auch eine Busverbindung (stündlich von 07.00 – 19.00 Uhr).

Lindlingalm (Closed on Mondays) – promenade walk

Follow promenade 3 from Hotel Forellenhof to Lengau. From Hotel Lengauerhof go along the hiking trail to the Lindlingalm (signposted). Duration from Hotel Lengauerhof to the Lindlingalm is approx. 1 hour. Walk back to the Lengauerhof (bus stop no. 21) take the bus (from 07.00 am to 07.00 pm every hour).

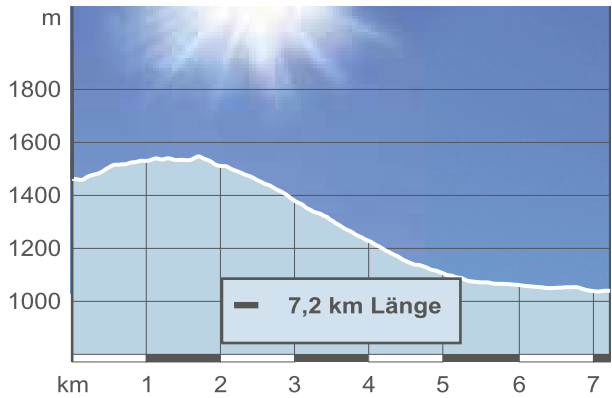


H 06	Rosswaldhütte – Rundwanderweg		🕒 Ca. 2,5 Stunden approx. 2.5 hours
	📍 Talstation Reiterkogelbahn, Hinterglemm Reiterkogel lift station - Hinterglemm	⬆️ 124 aufwärts uphill	📏 7,2 km
	🏠 Rosswaldhütte Rosswaldhütte	⬆️ 543 abwärts downhill	🟡 mittel middle

Auffahrt mit der Reiterkogelbahn (Preis lt. Aushang), entlang der Höhenloipe zur Rosswaldhütte. Vorsicht Skifahrer! Abstieg von der Rosswaldhütte über den Lindlingweg nach Hinterglemm mit einer Gehzeit von ca. 1,5 Stunden.

Rosswaldhütte – loop walk

Take the Reiterkogellift (please see lift prices). Next to the cross country track, the path leads directly to the Rosswaldhütte (ATTENTION: watch out for skiers)! Walk back along the ‘Lindlingweg’ road to Hinterglemm, time approx. 1.5 hours.

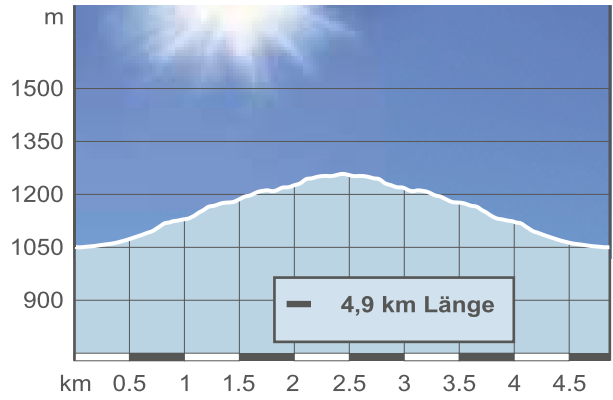


H 07	Gerstreitalm – Linienwanderweg		🕒 Ca. 1,5 Stunden approx. 1.5 hours
	📍 Hotel Hasenauer, Schwarzacherweg Hinterglemm Hotel Hasenauer, Schwarzacherweg road in Hinterglemm	⬆️ 221 aufwärts uphill	📏 4,9 km
	🏠 Gerstreitalm Gerstreitalm	⬆️ 221 abwärts downhill	🟢 leicht easy

Ab Hotel Hasenauer den Schwarzacherweg entlang, vorbei an der Talstation der Westgipfelbahn bis zur Gerstreitalm. Auf dem selben Weg zurück.

Gerstreitalm – loop walk

Follow the ‘Schwarzacherweg’ road to the Westgipfel lift station and continue to the Gerstreitalm. Return along the same route.

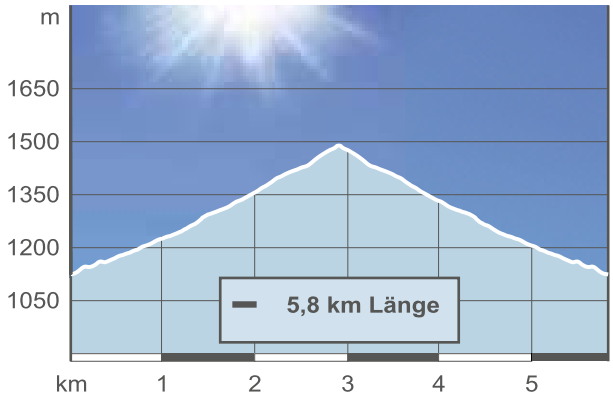


H 08	Walleggalm – Linienwanderweg		🕒 Ca. 3 Stunden approx. 3 hours
	📍 Bushaltestelle Wallegg (Nr. 20) Bus stop Wallegg (no. 20)	⬆️ 379 aufwärts uphill	📏 5,8 km
	🏠 Bushaltestelle Wallegg (Nr. 20) bus stop Wallegg (no. 20)	⬆️ 379 abwärts downhill	🟡 mittel middle

Ab der Bushaltestelle Nr. 20 entlang des Wanderweges bis zur Walleggalm (Gehzeit 1,5 Stunden). Auf dem selben Weg wieder zurück. TIPP: Alternative: Auffahrt mit der Hochalmbahn (Preis lt. Aushang), ab der Mittelstation ca. 45 Minuten Gehzeit bis zur Walleggalm.

Walleggalm – promenade walk

Follow the hiking trail to the Walleggalm (duration 1.5 hours) from the bus stop Wallegg (No. 20). Return along the same route. TIP: Or take the Hochalm lift (please see lift prices) to the middle station for approx. 45 minutes along the hiking trail to the Walleggalm.

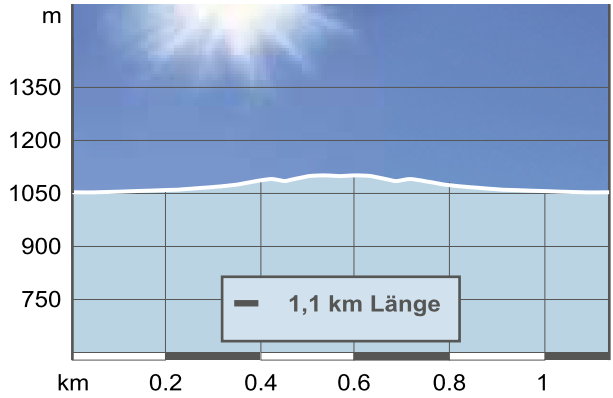


H 09	Xandl Stadl – Linienwanderweg		🕒 Ca. 40 Minuten approx. 40 minutes
	📍 Parkplatz Zwölferkogelbahn (Hotel Zwölfer) Carpark Zwölferkogel Station (Hotel Zwölfer)	⬆️ 63 aufwärts uphill	📏 1,1 km
	🏠 Xandl Stadl Xandl Stadl	⬆️ 63 abwärts downhill	🟢 leicht easy

Vom Zwölferkogelparkplatz entlang des Baches über das Dr. Karl Renner Haus bis zum Xandlstadl. Auf dem selben Weg zurück.

Xandl Stadl – promenade walk

Follow the small stream directly from the Zwölferkogel carpark, continue pass the Dr. Karl Renner Haus to the Xandlstadl. Return along the same route.



Winterwanderwege Wichtige Information! Winter walking paths important information!

Die Benützung der hier angeführten Winterwanderwege, Loipen und Schneeschuhwanderstrecken ist nur auf eigene Gefahr möglich. Bitte Vorsicht auf allen Wegen, es können Ihnen überall Skifahrer oder Rodler entgegenkommen. Besondere Vorsicht ist bei der Überquerung von Pisten geboten. Die hier eingezeichneten Winterwanderwege sind normalerweise geräumt. Aus verschiedenen Umständen (viel Schneefall etc.) ist es möglich, dass ein Weg, den Sie benützen wollen, noch nicht geräumt oder gestreut ist.

Wir ersuchen Sie um Verständnis!

Die Gehzeitangaben gelten für die Strecke hin- und retour. Bitte beachten Sie die Beschilderung.

The use of the illustrated winter walking paths are to be used at the discretion of individuals. Please be careful on all routes – a skier or someone on a toboggan may cross your path. Be very careful crossing the slope. The paths are usually cleared, however due to unforeseen circumstances (heavy snowfall), it could be a path has not been cleared. We thank you for your understanding!

Time stated for total walking distance. Please pay attentions to the signs.

📍 Start | Start 🏠 Ziel | Finish ⬆️ Höhenmeter aufwärts | Altitude in metres ascent ⬆️ Höhenmeter talwärts | Altitude in metres descent 🕒 Gehzeit | duration 📏 Länge | length



HOME of LÄSSIG

Tourismusverband Saalbach Hinterglemm

Glemmtaler Landesstraße 550, A-5753 Saalbach

Tel.: +43(0)6541/6800-68

Fax: +43(0)6541/6800-69

contact@saalbach.com

www.saalbach.com